

# etapastage 2

27 FEB CAMIÑO DE PONTEVEDRA

MARÍN A ESTRADA  
133,1km - 2606m

# #06025

CONTROL FIRMAS - 12:20 - 13:20




LLAMADA CICLISTAS - 13:25

SALIDA - 13:30

Deputación Pontevedra

## HORARIO PREVISTO

	VIAL	KM CARRERA	KM A META	38 KM/H	40 KM/H	42 KM/H
<b>MARÍN. Salida Escuela Naval Militar de Marín. Rotonda izquierda por rúa Ourense dirección Pontevedra por PO-11</b>	Concello Marín	-11,80				
Concello Pontevedra, seguir por PO-12	PO-12	-7,80				
Rotonda, seguir por avenida de Marín. Tomar por lado derecho	PO-12	-6,55				
Rotonda, seguir por avenida de Marín. Tomar por lado derecho	PO-12	-5,80				
Rotonda, giro derecha por rúa San Roque hacia centro. Tomar por lado derecho	Concello Pontevedra	-5,57				
Rotonda recto hacia rúa da Alameda. Tomar por lado derecho	Concello Pontevedra	-5,40				
Giro derecha 90º hacia rúa Arcebispo Malvar y rúa Michelena	Concello Pontevedra	-5,00				
Plaza da Peregrina, seguir por rúa Benito Corbal y rúa Doutor Loureiro Crespo	Concello Pontevedra	-4,73				
Rotonda giro izquierda por rúa Xoxe Malvar Figueroa. Tomar rotonda por lado izquierdo	Concello Pontevedra	-3,90				
Rotonda recto por rúa Xoxe Malvar Figueroa. Tomar rotonda por lado derecho o ambos lados	Concello Pontevedra	-3,60				
Rotonda recto por rúa Xoxe Malvar Figueroa. Tomar rotonda por lado derecho	Concello Pontevedra	-3,30				
Rotonda recoto por Ponte dos Tirantes. Tomar la rotonda por lado derecho. Circular por lado derecho del puente	Concello Pontevedra	-3,20				
Rotonda giro izquierda por rúa Alexandre Bóveda. Tomar la rotonda por lado derecho.	Concello Pontevedra	-2,95				
Rotonda, giro derecha por avenida de Compostela. Tomar la rotonda por lado derecho	Concello Pontevedra	-2,50				
Rotonda, giro derecha por EP-0020. Tomar por la derecha	EP-0020	-0,90				
Rotonda giro izquierda por PO-223. Tomar por la izquierda la rotonda	PO-223	-0,35				
<b>KM 0 - ARCO</b>	PO-223	0,00	133,10	13:45	13:45	13:45
<b>SALIDA LANZADA</b>						
<b>Comienza Puerto</b>	PO-221	15,80	117,30	14:09	14:08	14:07
<b>PM Alto de San Antoniño. 3º CAT</b>	PO-221	18,40	114,70	14:14	14:12	14:11
Cruce giro izquierda 90º por rúa 5	Concello Moraña	24,30	108,80	14:23	14:21	14:19
Giro izquierda 90º por rúa 1 - PO-226	PO-226	24,40	108,70	14:23	14:21	14:19
<b>SPRINT BONIFICABLE</b>	PO-226	24,60	108,50	14:23	14:21	14:20
Rotonda. Cogér a la derecha por PO-221 dirección Caldas.	PO-221	25,45	107,65	14:25	14:23	14:21
Cruce giro izquierda para incorporarse a la N-640 dirección Caldas de Reis	N-640	29,30	103,80	14:31	14:28	14:26
Giro derecha 90º por av Pedro Mateo Sagasta. N-550a	N-550a	31,05	102,05	14:34	14:31	14:29
Incorporación a N-550.	N-550	31,13	101,97	14:34	14:31	14:29
<b>INICIO ECO ZONA</b>	N-550	33,60	99,50	14:38	14:35	14:33
<b>FIN ECOZONA. INICIO AVITUALLAMIENTO</b>	N-550	33,80	99,30	14:38	14:35	14:33
<b>FIN AVITUALLAMIENTO</b>	N-550	36,50	96,60	14:42	14:39	14:37
Giro derecha 90º dirección Cuntis por PO-220	PO-220	38,95	94,15	14:46	14:43	14:40
Cuntis, giro izquierda dirección Balneario por Praza de Galicia, rúa da Igrexa.	Concello Cuntis	48,12	84,98	15:00	14:57	14:53
Cruce giro izquierda hacia Academia Galega de Seguridade - Institutos.	Concello A Estrada	58,20	74,90	15:16	15:12	15:08
Rotonda, derecha por rúa da Cultura.	Concello A Estrada	59,20	73,90	15:18	15:13	15:09
Rotonda izquierda por av de Santiago.	Concello A Estrada	59,54	73,56	15:19	15:14	15:10
Rotonda giro derecha por PO-841 hacia el centro.	PO-841	59,90	73,20	15:19	15:14	15:10
Cruce giro izquierda 90º por rúa Grandín, seguir por 25 de Xullo.	Concello A Estrada	60,75	72,35	15:20	15:16	15:11
Giro izquierda por rúa 25 de Xullo	Concello A Estrada	60,90	72,20	15:21	15:16	15:12
Giro derecha 90º por rúa Leicures, hacia centro	PO-213	61,22	71,88	15:21	15:16	15:12
Giro derecha 90º por rúa Ulla, seguir por rúa Calvo Sotelo	Concello A Estrada	61,36	71,74	15:21	15:17	15:12
<b>Paso por Meta. Rúa Calvo Sotelo</b>	Concello A Estrada	61,72	71,38	15:22	15:17	15:13
Rotonda giro izquierda por rúa Pérez Viondi. Trazar en sentido circulación por la derecha	PO-841	61,78	71,32	15:22	15:17	15:13
Giro 90º a la izquierda por av Benito Vigo. N-640 dirección Lalín	N-640	61,98	71,12	15:22	15:17	15:13
Lagartóns. Cruce izquierda por EP-7017 dirección Pazo de Oca	EP-7017	65,80	67,30	15:28	15:23	15:19
<b>INICIO ZONA ECO</b>						
<b>FIN ECOZONA. INICIO AVITUALLAMIENTO</b>	EP-7017	66,00	67,10	15:29	15:24	15:19
<b>FIN AVITUALLAMIENTO</b>	EP-7017	72,93	60,17	15:40	15:34	15:29
Cruce giro izquierda 90º por N-525 dirección Santiago	N-525	75,40	57,70	15:44	15:38	15:32
Cruce giro izquierda por PO-213 dirección A Estrada.	PO-213	77,65	55,45	15:47	15:41	15:35

Cruce giro izquierda dirección Ribeira - Vilar	Concello A Estrada	83,90	49,20	15:57	15:50	15:44
<b>Comienza puerto</b>						
O Piñeiro	Concello A Estrada	84,40	48,70	15:58	15:51	15:45
Cruce seguir por la izquierda subiendo	Concello A Estrada	84,89	48,21	15:59	15:52	15:46
Cruce seguir el vial subiendo por la derecha	Concello A Estrada	85,30	47,80	15:59	15:52	15:46
Cruce seguir recto subiendo.	Concello A Estrada	85,60	47,50	16:00	15:53	15:47
Cruce recto, seguir subiendo	Concello A Estrada	85,90	47,20	16:00	15:53	15:47
<b>PM Alto de San Vicente 3ª CAT</b> 	Concello A Estrada	86,50	46,60	16:01	15:54	15:48
Moreira	Concello A Estrada	86,86	46,24	16:02	15:55	15:49
Paradela	Concello A Estrada	89,70	43,40	16:06	15:59	15:53
Cruce giro izquierda 90º, incorporación a la PO-213	PO-213	90,30	42,80	16:07	16:00	15:54
Aguíons	PO-213	94,15	38,95	16:13	16:06	15:59
Giro derecha 90º por rúa Ulla, seguir por rúa Calvo Sotelo	Concello A Estrada	97,14	35,96	16:18	16:10	16:03
<b>PASO POR META</b>	Concello A Estrada	97,40	35,70	16:18	16:11	16:04
<b>SPRINT BONIFICABLE</b> 						
Rotonda giro izquierda por rúa Pérez Viondi. Trazar en sentido circulación por la derecha	PO-841	97,56	35,54	16:19	16:11	16:04
Giro 90º a la izquierda por av Benito Vigo. N-640 dirección Lalín	N-640	97,76	35,34	16:19	16:11	16:04
Rotonda, seguir recto por N-640. Posible por los dos lados	N-640	99,34	33,76	16:21	16:14	16:06
Lagartóns. Cruce izquierda por EP-7017 dirección Pazo de Oca	EP-7017	101,58	31,52	16:25	16:17	16:10
<b>INICIO ZONA ECO</b>						
<b>FIN ECOZONA. INICIO AVITUALLAMIENTO</b>	EP-7017	101,64	31,46	16:25	16:17	16:10
<b>FIN AVITUALLAMIENTO</b>	EP-7017	103,36	29,74	16:28	16:20	16:12
Cruce giro izquierda 90º por N-525 dirección Santiago	N-525	111,18	21,92	16:40	16:31	16:23
Cruce giro izquierda por PO-213 dirección A Estrada.	PO-213	113,43	19,67	16:44	16:35	16:27
Cruce giro izquierda dirección Ribeira - Vilar	Concello A Estrada	119,68	13,42	16:53	16:44	16:35
<b>Comienza puerto</b>						
O Piñeiro	Concello A Estrada	120,18	12,92	16:54	16:45	16:36
Cruce seguir por la izquierda subiendo	Concello A Estrada	120,67	12,43	16:55	16:46	16:37
Cruce seguir el vial subiendo por la derecha	Concello A Estrada	121,08	12,02	16:56	16:46	16:37
Cruce recto, seguir subiendo	Concello A Estrada	121,68	11,42	16:57	16:47	16:38
<b>PM Alto de San Vicente 3ª CAT</b> 	Concello A Estrada	122,28	10,82	16:58	16:48	16:39
Moreira	Concello A Estrada	122,64	10,46	16:58	16:48	16:40
Paradela	Concello A Estrada	125,48	7,62	17:03	16:53	16:44
Cruce giro izquierda 90º, incorporación a la PO-213	PO-213	126,08	7,02	17:04	16:54	16:45
Aguíons, ojo puente estrecho y zona de curvas	PO-213	129,93	3,17	17:10	16:59	16:50
Giro derecha 90º por rúa Ulla, seguir por rúa Calvo Sotelo	Concello A Estrada	132,92	0,18	17:14	17:04	16:54
<b>META. Rúa Calvo Sotelo</b>	Concello A Estrada	133,10	0,00	17:15	17:04	16:55

